

TUMAČ ZNAKOVA

GRANICE

--- GRANICA GENERALNOG URBANISTIČKOG PLANA

CESTOVNI PROMET

CESTE, ULICE I JAVNE PROMETNE POVRŠINE

- DRŽAVNA BRZA CESTA
- DRŽAVNA CESTA
- KORIDOR DRŽAVNE CESTE
- GLAVNA GRADSKA ULICA
- GRADSKA ULICA
- SABIRNA ULICA
- OSTALE ULICE
- ALTERNATIVNA TRASA CESTE (koridor za istraživanje)
- BENZINSKA POSTAJA
- JAVNA GARAŽA
- TERMINAL JAVNOG MEĐUGRADSKOG PROMETA
- PJEŠAČKA STAZA
- INTERVENCIJE NA OBALI
- KARAKTERISTIČNI POPREČNI PRESJEK ZA PREDMETNI PROFIL PRIJE PROJEKTIRANJA
- POTREBNO JE ISTRAŽITI I TUNELSKU VARIJANTU
- KAPACITET JAVNE GARAŽE
- RASKRIŽJE (potrebno istraživanje)
- MOST
- TUNEL
- PJEŠAČKI TUNEL (koridor za istraživanje)
- ŽIČARA (koridor za istraživanje)
- TUNEL (koridor za istraživanje)

POMORSKI PROMET

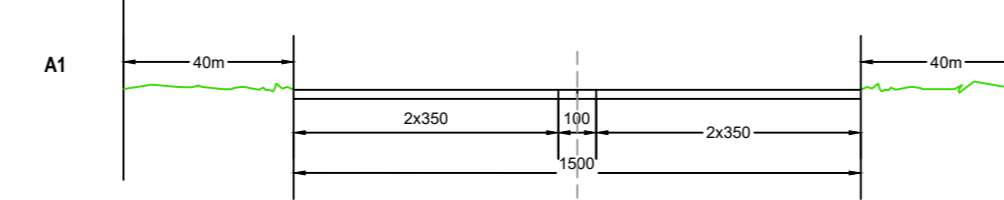
- MORSKA LUKA ZA JAVNI PROMET
- MORSKA LUKA OSOBITOG MEĐUNARODNOG GOSPODARSKOG ZNAČAJA
- MORSKA LUKA ŽUPANIJSKOG ZNAČAJA
- MORSKA LUKA LOKALNOG ZNAČAJA
- MORSKA LUKA POSEBNE NAMJENE DRŽAVNOG ZNAČAJA
- LUKA NAUČIČKOG TURIZMA
- MORSKA LUKA POSEBNE NAMJENE ŽUPANIJSKOG ZNAČAJA
- BRODOGRADILIŠTE
- ŠPORTSKA LUKA
- RIBARSKA LUKA
- PRIVEZIŠTE
- PRIVEZIŠTE ZA HIDROAVIONE
- MORSKA LUKA
- MEĐUNARODNI PLOVNI PUT
- UNUTARNJI PLOVNI PUT
- GRANIČNI POMORSKI PRIJELAZ
- HELIDROM
- POSTOJEĆA OBALNA LINIJA

ZRAČNI PROMET

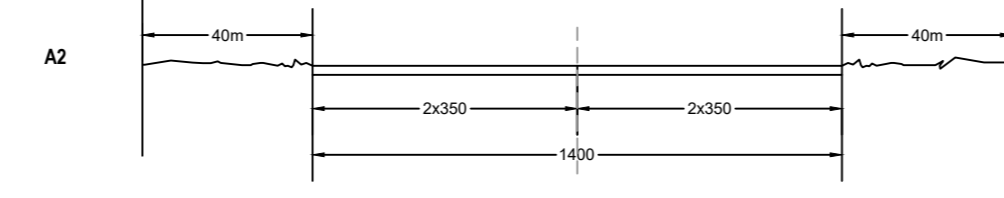
- HELIDROM
- POSTOJEĆA OBALNA LINIJA
- OZNAKA OBUHVATA IZMJENE I DOPUNE

POPREČNI PROFILI MJ 1:200

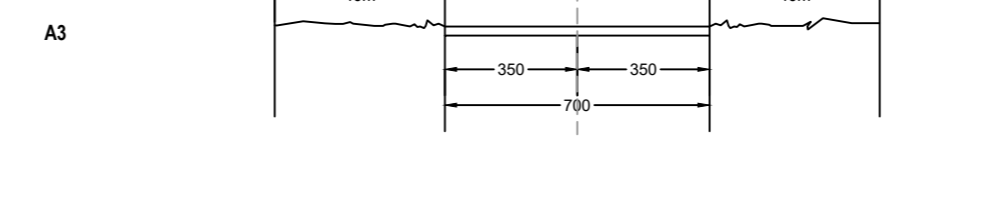
A (brza državna cesta)



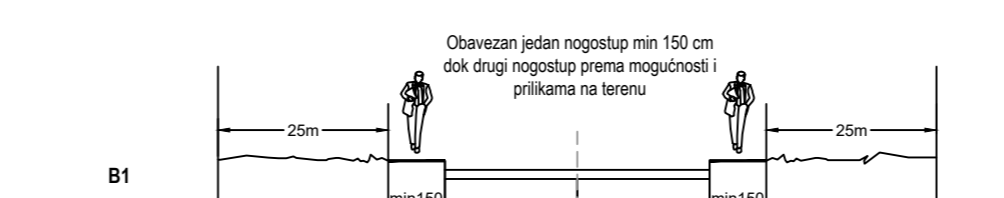
A2



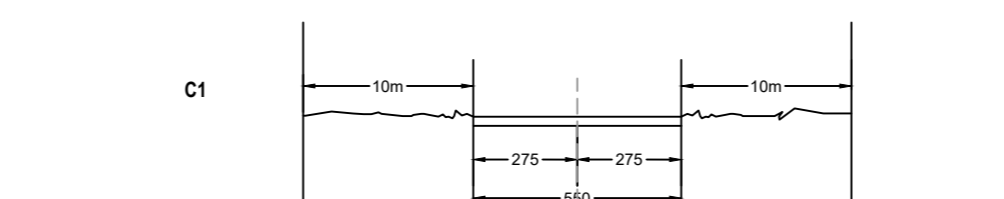
A3



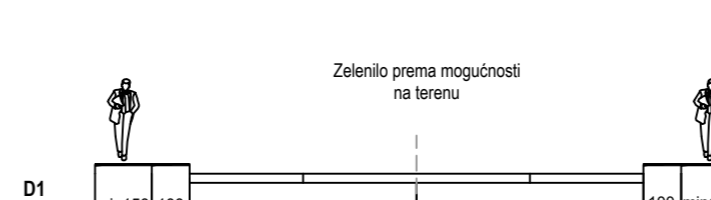
B (državna cesta)



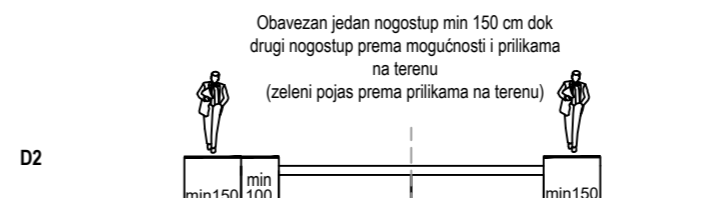
C (lokalna cesta - izvan obuhvata)




D (glavne gradske ulice)



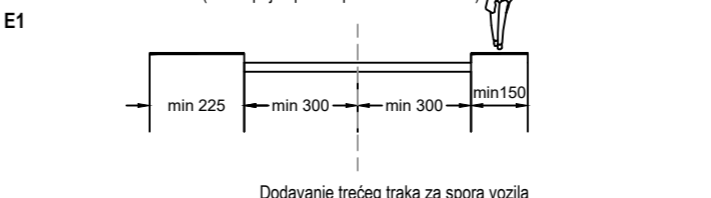
D2



E (gradske ulice)



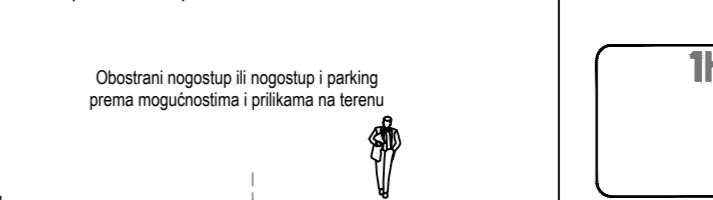
E1



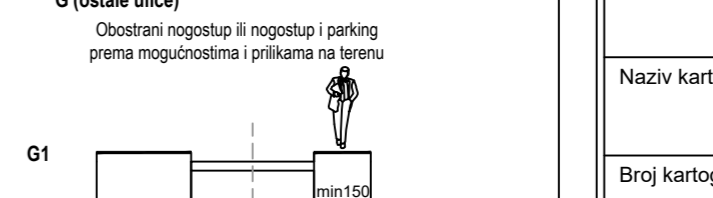
E2



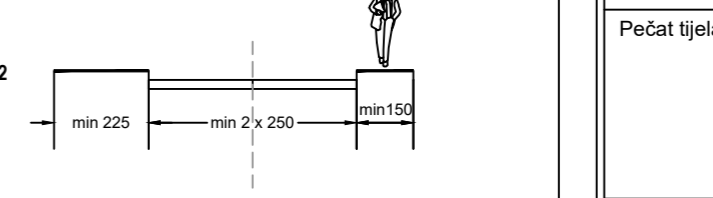
F (sabirne ulice)



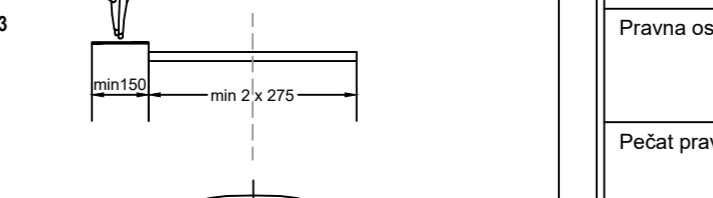
F1



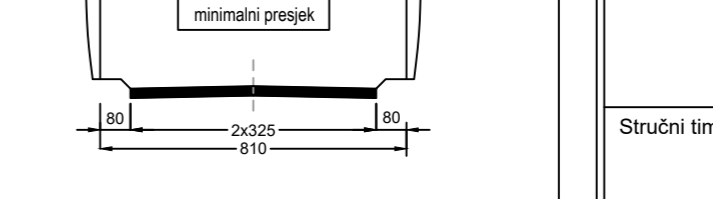
G (ostale ulice)





G1



G2



G3



Županija: DUBROVAČKO-NERETVANSKA	
Grad: DUBROVNIK	
Naziv prostornog plana: IZMJENE I DOPUNE GENERALNOG URBANISTIČKOG PLANA GRADA DUBROVNIKA prijedlog plana	
Naziv kartografskog prikaza: PROMETNA I KOMUNALNA INFRASTRUKTURNA MREŽA - PROMET izvod	
Broj kartografskog prikaza: 3.1.	Mjerilo kartografskog prikaza: 1:5000
Odluka o izradi: Službeni glasnik Grada Dubrovnika, 6/22	Odluka o donošenju: Službeni glasnik Grada Dubrovnika,
Javna rasprava objavljena: ...	Javni uvid održan: ...
Pečat tijela odgovornog za provođenje javne rasprave:	Odgovorna osoba za provođenje javne rasprave: Božo Benić, mag.ing.arch.

Suglasnost na plan prema članku 108. Zakona o prostornom uređenju (Narodne novine br. 153/13, 65/17, 114/18, 39/19 i 98/19):
Klasa: ... Urbroj: ... Datum: ...
Pravna osoba koja je izradila plan: **AKTERACIJA**
Akeracija d.o.o. - Zagreb

Pečat pravne osobe koja je izradila plan:	Odgovorna osoba: Ivan Kapović, mag.ing.arch.
---	---

Voditelj izrade plana:

Ivan Kapović, mag.ing.arch.

Stručni tim u izradi plana: Ivan Kapović, mag.ing.arch.
Nina Kelava, dipl.ing.arh.
Petar Čigetić, struč.spec.ing.aedif.

Pečat Gradskog vijeća:	Predsjednik Gradskog vijeća: mr. sc. Marko Potrebića, v. r.
------------------------	--

Istovjetnost ovog plana s izvornikom ovjerava:
Pečat nadležnog tijela: